


ESTADO PLURINACIONAL DE BOLIVIA



*Asamblea Legislativa Departamental de Cochabamba*

**LEY DEPARTAMENTAL  
LEGISLATURA 2021-2022**

**N° 1059**

**INCORPORACIÓN A LA RED VIAL  
DEPARTAMENTAL LA RUTA: CR. 23 (CRUCE  
VACAS) - CAÑADA NÚCLEO - CHALLHUA  
MAYU (CR. 4403)**

Por cuanto:

**LA ASAMBLEA LEGISLATIVA DEPARTAMENTAL DE COCHABAMBA**

**SANCIONA:**


**ARTÍCULO 1.** Se aprueba la incorporación del tramo CR. 23 (Cruce Vacas) - Cañada Núcleo - Challhua Mayu (CR. 4403) a la Red Vial Departamental, de acuerdo al siguiente detalle:

N°	RESIDENCIA	MUNICIPIOS BENEFICIARIOS	CÓDIGO ASIGNADO	LUGARES O SECTORES QUE VINCULA	LONGITUD PROPUESTA (KM)	TIPO DE RODADURA			
						Pavimento Rígido	Concreto Asfáltico	Empedrado	Ripio
1	VALLE	VACAS	4343	CR. 23 (CRUCE VACAS) - CAÑADA NÚCLEO - CHALLHUA MAYU (CR. 4403)	11.00	0.00	0.00	11.00	0.00

**ARTÍCULO 2.** La Red Vial Departamental está compuesta de 190 rutas, que suman una longitud total de 5.595,00 kilómetros., distribuidos de la siguiente manera:

N°	DESCRIPCIÓN	LONGITUD TOTAL(Km)	TIPO DE RODADURA Y LONGITUDES (Km)				
			Concreto Asfáltico	Pavimento Rígido	Empedrado	Ripio o Grava	Tierra
1	Residencia SUTICOLLO	1.899,47	29,67	5,6	57,68	980,75	825,77
2	Residencia CHAPARE	1.207,23	1,1	0	224,44	405,6	576,09
3	Residencia VALLE	973,90	72	25,78	190,22	448,4	237,5
4	Residencia POJO	680,90	13,5	0	142,7	207,9	316,8
5	Residencia AIQUILE	833,50	0	0	74	163	596,5
<b>TOTALES</b>		<b>5.595,00</b>	<b>116,27</b>	<b>31,38</b>	<b>689,04</b>	<b>2.205,65</b>	<b>2.552,66</b>
<b>% RESPECTO AL TOTAL</b>		<b>100,00%</b>	<b>2,00%</b>	<b>1,00%</b>	<b>12,00%</b>	<b>39,00%</b>	<b>46,00%</b>

ESTADO PLURINACIONAL DE BOLIVIA



*Asamblea Legislativa Departamental de Cochabamba*

**ARTÍCULO 3.** La Red Vial Departamental con la presente incorporación de la ruta descrita en el artículo primero, cuenta con 191 rutas departamentales, con una longitud total de 5.606,00 kilómetros, distribuidas por residencias, tipo de rodadura y longitudes establecidas de la siguiente manera:


N°	DESCRIPCIÓN	LONGITUD TOTAL(Km)	TIPO DE RODADURA Y LONGITUDES (Km)				
			Concreto Asfáltico	Pavimento Rígido	Empedrado	Ripio o Grava	Tierra
1	Residencia SUTICOLLO	1.899,47	29,67	5,6	57,68	980,75	825,77
2	Residencia CHAPARE	1.207,23	1,1	0	224,44	405,6	576,09
3	Residencia VALLE	984,90	72	25,78	201,22	448,4	237,5
4	Residencia POJO	680,90	13,5	0	142,7	207,9	316,8
5	Residencia AIQUILE	833,50	0	0	74	163	596,5
<b>TOTALES</b>		<b>5.606,00</b>	<b>116,27</b>	<b>31,38</b>	<b>700,04</b>	<b>2.205,65</b>	<b>2.552,66</b>
<b>% RESPECTO AL TOTAL</b>		<b>100,00%</b>	<b>2,10%</b>	<b>0,60%</b>	<b>12,50%</b>	<b>39,30%</b>	<b>45,50%</b>


**ARTICULO 4.** La incorporación de la Ruta: CR. 23 (Cruce Vacas) - Cañada Núcleo - Challhua Mayu (CR. 4403), se realiza de acuerdo al detalle de informes: técnico SDC/UEPV/RMSC/IT-002/2022; legal: SDC/C.I./A.L./020/2022, por lo que los mismos forman parte indivisible e indisoluble de la presente Ley Departamental.

**ARTICULO 5.** Se abrogan todas las disposiciones contrarias a la presente Ley Departamental.

Remítase al Órgano Ejecutivo del Gobierno Autónomo Departamental de Cochabamba, para fines legales de promulgación y publicación.

Es dada en la sala de Sesiones de la Asamblea Legislativa Departamental, en la ciudad de Cochabamba a los veintidós días del mes de marzo del año dos mil veintidós.

  
Renato Alanés Bazoaldo  
PRESIDENTE  
ASAMBLEA LEGISLATIVA DEPARTAMENTAL  
DE COCHABAMBA

  
Mario Wilder Álvarez Rodríguez  
PRIMER SECRETARIO  
ASAMBLEA LEGISLATIVA DEPARTAMENTAL  
DE COCHABAMBA

Por tanto, la **PROMULGO** para que se tenga y se cumpla como Ley Departamental del Gobierno Autónomo Departamental de Cochabamba.

Es dado en el Despacho del Gobernador del Departamento de Cochabamba, a los veintiocho días del mes de marzo del año dos mil veintidós.

  
Humberto Sánchez Sánchez  
GOBERNADOR  
GOBIERNO AUTÓNOMO DEPARTAMENTAL  
COCHABAMBA